



**КонсультантПлюс**

"ГОСТ Р 59850.5-2021. Национальный стандарт Российской Федерации. Арктический туризм. Часть 5. Информационные знаки системы навигации в сфере туризма в Арктической зоне Российской Федерации. Общие требования"  
(утв. и введен в действие Приказом Росстандарта от 29.11.2021 N 1637-ст)

Документ предоставлен **КонсультантПлюс**

[www.consultant.ru](http://www.consultant.ru)

Утвержден и введен в действие  
[Приказом](#) Федерального агентства  
по техническому регулированию  
и метрологии  
от 29 ноября 2021 г. N 1637-ст

## НАЦИОНАЛЬНЫЙ СТАНДАРТ РОССИЙСКОЙ ФЕДЕРАЦИИ

### АРКТИЧЕСКИЙ ТУРИЗМ

#### ЧАСТЬ 5

### ИНФОРМАЦИОННЫЕ ЗНАКИ СИСТЕМЫ НАВИГАЦИИ В СФЕРЕ ТУРИЗМА В АРКТИЧЕСКОЙ ЗОНЕ РОССИЙСКОЙ ФЕДЕРАЦИИ.

#### ОБЩИЕ ТРЕБОВАНИЯ

#### Arctic tourism. Part 5. Information signs of navigation system in the sphere of tourism in Arctic zone of the Russian Federation. General requirements

ГОСТ Р 59850.5-2021

ОКС [03.200.10](#)

Дата введения  
30 июня 2022 года

#### Предисловие

1 РАЗРАБОТАН Федеральным агентством по туризму (Ростуризм), Автономной некоммерческой организацией Научно-информационный центр "Полярная инициатива" (АНО НИЦ "Полярная инициатива"), Федеральным государственным казенным учреждением "Арктический спасательный учебно-научный центр "Вытегра" (ФГКУ "АСУНЦ "Вытегра"), Обществом с ограниченной ответственностью "Санаторий "Вятичи" (ООО "Санаторий "Вятичи"), Общероссийской общественной организацией "Ассоциация коренных малочисленных народов Севера, Сибири и Дальнего Востока Российской Федерации" (АКМНСС и ДВ РФ), графическая часть выполнена Обществом с ограниченной ответственностью "Студия Артемия Лебедева" (ООО "Студия Артемия Лебедева")

2 ВНЕСЕН Техническим комитетом по стандартизации ТК 401 "Туризм и сопутствующие услуги"

3 УТВЕРЖДЕН И ВВЕДЕН В ДЕЙСТВИЕ [Приказом](#) Федерального агентства по техническому регулированию и метрологии от 29 ноября 2021 г. N 1637-ст

## 4 ВВЕДЕН ВПЕРВЫЕ

*Правила применения настоящего стандарта установлены в [статье 26](#) Федерального закона от 29 июня 2015 г. N 162-ФЗ "О стандартизации в Российской Федерации". Информация об изменениях к настоящему стандарту публикуется в ежегодном (по состоянию на 1 января текущего года) информационном указателе "Национальные стандарты", а официальный текст изменений и поправок - в ежемесячном информационном указателе "Национальные стандарты". В случае пересмотра (замены) или отмены настоящего стандарта соответствующее уведомление будет опубликовано в ближайшем выпуске ежемесячного информационного указателя "Национальные стандарты". Соответствующая информация, уведомления и тексты размещаются также в информационной системе общего пользования - на официальном сайте Федерального агентства по техническому регулированию и метрологии в сети Интернет ([www.rst.gov.ru](http://www.rst.gov.ru))*

### Введение

Настоящий стандарт входит в серию стандартов "Арктический туризм", состоящую из следующих частей:

- [часть 1](#). Туристские и экскурсионные услуги в Арктической зоне Российской Федерации. Основные положения;

- [часть 2](#). Требования по обеспечению безопасности туристов в Арктической зоне Российской Федерации;

- [часть 3](#). Безопасность активных видов туризма в Арктической зоне Российской Федерации. Общие положения;

- [часть 4](#). Требования к туристской инфраструктуре в Арктической зоне Российской Федерации;

- [часть 5](#). Информационные знаки системы навигации в сфере туризма в Арктической зоне Российской Федерации. Общие требования;

- [часть 6](#). Предотвращение конфликтных ситуаций между туристами и белым медведем. Требования.

### 1 Область применения

Настоящий стандарт устанавливает общие требования к знакам туристской навигации и информационным знакам навигации в Арктической зоне Российской Федерации (АЗ РФ), включая знаки объектов туристской инфраструктуры, особо охраняемых территорий, туристско-рекреационных зон и достопримечательностей в АЗ РФ.

### 2 Нормативные ссылки

В настоящем стандарте использованы нормативные ссылки на следующие стандарты:

---

[ГОСТ 12.4.026](#) Система стандартов безопасности труда. Цвета сигнальные, знаки безопасности и разметка сигнальная. Назначение и правила применения. Общие технические требования и характеристики. Методы испытаний

[ГОСТ ISO 3864-1](#) Графические символы. Сигнальные цвета и знаки безопасности. Часть 1. Принципы проектирования знаков и сигнальной разметки

[ГОСТ Р 52289](#) Технические средства организации дорожного движения. Правила применения дорожных знаков, разметки, светофоров, дорожных ограждений и направляющих устройств

[ГОСТ Р 57581](#) Туристские услуги. Информационные знаки системы навигации в сфере туризма. Общие требования

[ГОСТ Р 51885](#) (ИСО 7001:1990) Знаки информационные для общественных мест

[ГОСТ Р 59850.1-2021](#) Арктический туризм. Часть 1. Туристские и экскурсионные услуги в Арктической зоне Российской Федерации. Основные положения

Примечание - При пользовании настоящим стандартом целесообразно проверить действие ссылочных стандартов в информационной системе общего пользования - на официальном сайте Федерального агентства по техническому регулированию и метрологии в сети Интернет или по ежегодному информационному указателю "Национальные стандарты", который опубликован по состоянию на 1 января текущего года, и по выпускам ежемесячного информационного указателя "Национальные стандарты" за текущий год. Если заменен ссылочный стандарт, на который дана недатированная ссылка, то рекомендуется использовать действующую версию этого стандарта с учетом всех внесенных в данную версию изменений. Если заменен ссылочный стандарт, на который дана датированная ссылка, то рекомендуется использовать версию этого стандарта с указанным выше годом утверждения (принятия). Если после утверждения настоящего стандарта в ссылочный стандарт, на который дана датированная ссылка, внесено изменение, затрагивающее положение, на которое дана ссылка, то это положение рекомендуется применять без учета данного изменения. Если ссылочный стандарт отменен без замены, то положение, в котором дана ссылка на него, рекомендуется применять в части, не затрагивающей эту ссылку.

### 3 Термины и определения

В настоящем стандарте применены следующие термины с соответствующими определениями:

#### 3.1

**арктический туризм:** Туризм в Арктической зоне Российской Федерации, направленный на популяризацию ее исторического, культурного и природного потенциала.

[ГОСТ Р 59850.1-2021, [пункт 3.1](#)]

**3.2 система навигации и ориентирования в сфере туризма в Арктической зоне Российской Федерации:** Совокупность необходимой для ориентирования в Арктике информации

---

---

об объектах инфраструктуры в Арктической зоне Российской Федерации.

Примечание - К средствам размещения информации относят информационные знаки, конструкции, сооружения, технические приспособления и другие носители, предназначенные для распространения информации, за исключением рекламных конструкций.

**3.3 информационный знак в Арктической зоне Российской Федерации:** Техническое изделие с графическим рисунком, предназначенное для сообщения определенной информации в Арктической зоне Российской Федерации находящимся на объектах туристской инфраструктуры в Арктической зоне Российской Федерации или в другом месте полярного региона.

**3.4 условное обозначение в Арктической зоне Российской Федерации:** Графический рисунок, содержащий символы, обеспечивающие четкое и однозначное понимание смысла сообщаемой информации.

#### Примечания

1 Условное обозначение размещено на информационном знаке.

2 Информационный знак размещают на открытой местности, вблизи или непосредственно на месте обозначаемого им сообщения, а также с внутренней или внешней стороны инфраструктурных объектов: на поверхностях стен, дверей, решеток, лестниц, эстакад, мачт.

**3.5 предупреждающий информационный знак в Арктической зоне Российской Федерации:** Знак, информирующий участников туристской деятельности о приближении к опасному участку или о возможном наступлении опасной ситуации в Арктической зоне Российской Федерации.

**3.6 запрещающий информационный знак в Арктической зоне Российской Федерации:** Знак, вводящий определенные ограничения для совершения действий участниками туристской деятельности в Арктической зоне Российской Федерации.

**3.7 предписывающий информационный знак в Арктической зоне Российской Федерации:** Знак, предписывающий участникам туристской деятельности в Арктической зоне Российской Федерации совершение определенных действий.

**3.8 эвакуационный информационный знак в Арктической зоне Российской Федерации:** Знак, информирующий участников туристской деятельности о местоположении подготовленных мест для проведения эвакуации.

**3.9 указательный информационный знак в Арктической зоне Российской Федерации:** Знак, информирующий туристов в Арктической зоне Российской Федерации о расположении определенных объектов или о возможном наступлении ситуации, на которую рекомендуется обратить внимание.

## 4 Описание информационных знаков

4.1 Информационные знаки системы навигации в сфере туризма согласно [ГОСТ Р 51885](#) в АЗ

---

РФ делятся:

- на предупреждающие;
- запрещающие;
- предписывающие;
- эвакуационные;
- указательные.

Примечание - В случае пересечения туристских маршрутов в АЗ РФ с зонами размещения туристской инфраструктуры в АЗ РФ (далее - ТИА), иных инфраструктурных объектов, рекреационных инфраструктур, а также других объектов инфраструктуры полярной деятельности, наряду с информационными знаками полярных регионов могут быть применены информационные знаки системы навигации в сфере туризма по ГОСТ Р 57581.

4.2 Проектирование и изготовление информационных знаков в АЗ РФ осуществляют в соответствии с принципами, установленными в ГОСТ ISO 3864-1.

4.3 Геометрическую форму и сигнальный цвет информационных знаков в АЗ РФ устанавливают в соответствии с требованиями [ГОСТ 12.4.026](#).


4.4 Установку информационных знаков в АЗ РФ проводят в соответствии с требованиями [ГОСТ Р 52289](#) или путем закрепления информационных знаков на поверхности инфраструктуры, расположенной в АЗ РФ.

## 5 Предупреждающие информационные знаки в Арктической зоне Российской Федерации

Предупреждающие информационные знаки перечислены в [таблице 1](#).

Таблица 1

Предупреждающие информационные знаки

Код знака	Цветографическое исполнение	Смысловое значение	Пояснение по применению	Место размещения
W01		Осторожно. Зона трещин	Предупреждает о нахождении вблизи или внутри зоны трещин	Берега рек, озер и других водных объектов Арктической зоны Российской Федерации

W02		Опасная зона	Предупреждает о нахождении вблизи или внутри опасной зоны	Арктическая зона Российской Федерации
W03		Осторожно. Беспилотные летательные аппараты	Предупреждает о возможном использовании беспилотных летательных аппаратов	Арктическая зона Российской Федерации, территории, прилегающие к объектам ТИА
W04		Зона неработающих раций	Предупреждает о нахождении вблизи или внутри зоны с отсутствием радиосвязи	Арктическая зона Российской Федерации, территории, прилегающие к объектам ТИА
W05		Осторожно. Припай	Предупреждает о близости припая	Берега рек, озер и других водных объектов Арктической зоны Российской Федерации
W06		Осторожно. Белые медведи	Предупреждает об опасной близости белых медведей	Арктическая зона Российской Федерации, территории, прилегающие к объектам ТИА

W07		Осторожно. Птицы	Предупреждает о возможном появлении птиц, их массовых скоплений, мест гнездования или приближения к месту возможного агрессивного поведения птиц	Арктическая зона Российской Федерации, территории, прилегающие к объектам ТИА
W08		Осторожно. Ледник	Предупреждает о нахождении вблизи или внутри зоны ледника	Арктическая зона Российской Федерации, территории, прилегающие к объектам ТИА
W09		Осторожно. Айсберги	Предупреждает об опасной близости айсбергов	Временное размещение в Арктической зоне Российской Федерации
W10		Осторожно. Сильный мороз	Предупреждает о нахождении в зоне с опасно низкими температурами окружающей среды	Временное размещение в Арктической зоне Российской Федерации
W11		Осторожно. Взлет и посадка самолетов полярной авиации	Предупреждает о возможном пролете, взлете и посадке самолетов полярной авиации	Арктическая зона Российской Федерации, территории, прилегающие к объектам ТИА



W12		Осторожно. Ледоход	Предупреждает о ледоходе или торошении льдин	Берега рек Арктической зоны Российской Федерации
W13		Осторожно. Возможен отрыв льдины	Предупреждает о возможном отрыве льдин от берега и свободном дрейфе	Берега рек, озер и других водных объектов Арктической зоны Российской Федерации

## 6 Запрещающие информационные знаки в Арктической зоне Российской Федерации


Запрещающие информационные знаки перечислены в [таблице 2](#).

Таблица 2

### Запрещающие информационные знаки

Код знака	Цветографическое исполнение	Смысловое значение	Пояснение по применению	Место размещения
P01		Запретная зона. Проход запрещен	Запрещает проникновение в запретную зону	Арктическая зона Российской Федерации, территории, прилегающие к объектам ТИА, имеющие объекты ограниченного доступа или крайне опасные участки местности

P02		Движение в обратном направлении запрещено	Запрещает движение в обратном направлении	Арктическая зона Российской Федерации, территории, прилегающие к объектам ТИА, имеющие объекты ограниченного доступа или крайне опасные участки местности
P03		Выход на лед запрещен	Запрещает выход на лед	Арктическая зона Российской Федерации, территории, прилегающие к объектам ТИА, имеющие объекты ограниченного доступа или крайне опасные участки местности
P04		Запрещается проезд, охота, лов рыбы	Запрещает проезд, охоту и лов рыбы	Особо охраняемые природные территории, имеющие объекты особо ограниченного доступа
P05		Запрещается выезд и проезд по льду	Запрещает выезд и проезд по льду	Временное размещение в Арктической зоне Российской Федерации

P06		Запрещается стоянка на льду	Запрещает стоянку на льду	Временное размещение в Арктической зоне Российской Федерации
-----	-----------------------------------------------------------------------------------	-----------------------------	---------------------------	--------------------------------------------------------------

## 7 Предписывающие информационные знаки в Арктической зоне Российской Федерации

Предписывающие информационные знаки перечислены в [таблице 3](#).

Таблица 3

### Предписывающие информационные знаки

Код знака	Цветографическое исполнение	Смысловое значение	Пояснение по применению	Место размещения
M01		Двигайся медленно	Предписывает медленное движение для избегания опасной ситуации	Арктическая зона Российской Федерации, территории, прилегающие к объектам ТИА, имеющие объекты ограниченного доступа или крайне опасные участки местности
M02		Проверь снаряжение	Предписывает проверить перед выходом с полярной станции, а также при приближении к опасному участку, одежду и снаряжение	Арктическая зона Российской Федерации, территории, прилегающие к объектам ТИА

M03		Стой на месте	Предписывает остановиться и не двигаться при возникновении определенной ситуации	Арктическая зона Российской Федерации, территории, прилегающие к объектам ТИА, имеющие объекты ограниченного доступа или крайне опасные участки местности
M04		Будь внимателен	Предписывает усилить бдительность и внимание	Арктическая зона Российской Федерации, территории, прилегающие к объектам ТИА, имеющие объекты ограниченного доступа или крайне опасные участки местности
M05		Передвигаться группой	Предписывает передвижение в составе группы	Арктическая зона Российской Федерации, территории, прилегающие к объектам ТИА, имеющие объекты ограниченного доступа или крайне опасные участки местности
M06		Сохрани территорию от пожара	Предписывает охранять природные объекты от пожара	Арктическая зона Российской Федерации, территории, прилегающие к объектам ТИА

M07		Соблюдай правила поведения	Предписывает соблюдение правил поведения в зоне особо охраняемых природных территорий	Арктическая зона Российской Федерации, территории, прилегающие к объектам ТИА
M08		Морские животные	Предписывает быть бдительными при встрече с морскими животными	Временное размещение в Арктической зоне Российской Федерации

## 8 Эвакуационные информационные знаки в Арктической зоне Российской Федерации

Эвакуационные информационные знаки перечислены в [таблице 4](#).

Таблица 4

### Эвакуационные информационные знаки

Код знака	Цветографическое исполнение	Смысловое значение	Пояснение по применению	Место размещения
E01		Точка эвакуации	Указывает точку эвакуации при возникновении соответствующей ситуации	Арктическая зона Российской Федерации, территории, прилегающие к объектам ТИА
E02		Путь к точке эвакуации	Указывает на путь следования к точке эвакуации при возникновении соответствующей ситуации	Арктическая зона Российской Федерации, территории, прилегающие к объектам ТИА

E03		Место сбора потерявшихся	Указывает на нахождение точки места сбора потерявшихся	Арктическая зона Российской Федерации, территории, прилегающие к объектам ТИА
E04		Путь к месту сбора потерявшихся	Указывает на путь следования к точке места сбора потерявшихся	Арктическая зона Российской Федерации, территории, прилегающие к объектам ТИА




## 9 Указательные информационные знаки в Арктической зоне Российской Федерации

Указательные информационные знаки перечислены в [таблице 5](#).

Таблица 5

### Указательные информационные знаки


Код знака	Цветографическое исполнение	Смысловое значение	Пояснение по применению	Место размещения
D01		Место для парковки и стоянки	Указывает место для парковки или стоянки автотранспортной техники	Арктическая зона Российской Федерации, территории, прилегающие к объектам ТИА
D02		Место для остановки групп	Указывает место для удобной и безопасной остановки группы на маршруте движения	Арктическая зона Российской Федерации, территории, прилегающие к объектам ТИА

D03		Местность для фотографирования	Указывает место, откуда открывается хороший и безопасный вид для фотографирования	Арктическая зона Российской Федерации, территории, прилегающие к объектам ТИА
D04		Национальный парк	Указывает на приближение или нахождение в зоне национального парка	Арктическая зона Российской Федерации, территории, находящиеся вблизи или внутри зоны национального парка
D05		Знак, с которым делают фотографии	Указывает на знак для фотографирования в данной географической точке	Арктическая зона Российской Федерации, территории, прилегающие к объектам ТИА
D06		Баня	Указывает на нахождение бани	Арктическая зона Российской Федерации, территории, прилегающие к объектам ТИА
D07		Путь к бане	Указывает на путь следования к бане	Арктическая зона Российской Федерации, территории, прилегающие к объектам ТИА

D08		Территория проживания коренных малочисленных народов	Указывает на нахождение на территории проживания коренных малочисленных народов	Территории проживания коренных малочисленных народов
D09		Наименование территориальной принадлежности к территории Российской Федерации	Обозначает территорию Российской Федерации	Арктическая зона Российской Федерации, территории, прилегающие к объектам ТИА
D10		Место внесено в туристский маршрут	Обозначает включение места (достопримечательности) в туристский маршрут	Арктическая зона Российской Федерации, территории, прилегающие к объектам ТИА
D11		Место укрытия при непогоде	Указывает на нахождение места для укрытия во время непогоды	Арктическая зона Российской Федерации, территории, прилегающие к объектам ТИА
D12		Место с аварийным запасом продовольствия и снаряжения	Указывает место, в котором находится аварийный или резервный запас продовольствия и снаряжения	Арктическая зона Российской Федерации, территории, прилегающие к объектам ТИА
D13		Путь к месту с аварийным запасом продовольствия	Указывает на путь следования к месту, в котором находится	Арктическая зона Российской Федерации, территории,



		ия и снаряжения	аварийный или резервный запас продовольствия и снаряжения	прилегающие к объектам ТИА
D14		Указатель направлений	Указывает на нахождение символического указателя направлений до определенных объектов	Арктическая зона Российской Федерации, территории, прилегающие к объектам ТИА
D15		Арктическая зона	Указывает на нахождение в арктической зоне	Арктическая зона Российской Федерации, территории, прилегающие к объектам ТИА
D16		Северный полюс	Указывает на нахождение вблизи или непосредственно на Северном полюсе. Также может указывать, в каком направлении находится Северный полюс, при комбинировании знака со стрелкой	Временное размещение в Арктической зоне Российской Федерации
D17		Полярный круг	Указывает на нахождение за полярным кругом или на пересечение полярного круга	Арктическая зона Российской Федерации, места пересечения полярного круга на пути следования к объектам инфраструктуры

D18		Полярное сияние	Указывает на нахождение в зоне полярного сияния	Временное размещение в Арктической зоне Российской Федерации в местах для наблюдения полярного сияния
-----	-----------------------------------------------------------------------------------	-----------------	-------------------------------------------------	-------------------------------------------------------------------------------------------------------

УДК 379.859:006.1:006.354	ОКС <a href="#">03.200.10</a>
Ключевые слова: Арктика, информационные знаки, знаковые обозначения, туризм, знаки туристской навигации	